

INFORME DE MONITOREO DE MEDIOS*

Fecha: 19/07/2024

Semanas 29

Coordinación de Vigilancia Epidemiológica

*Vigilancia basada en eventos de interés epidemiológico mediante el monitoreo de medios abiertos de comunicación locales y nacionales.

Reporte de eventos:

Amenaza	Tema	Medio	Fecha	Resumen	Liga	Prioridad	Verificación
Biológico	Cae producción de granos básicos	El Sol de Cuernavaca	18 julio 2024	Reconocen que la superficie de cultivos de granos básicos de temporal redujeron ante las pérdidas de cosechas que se registraron desde hace dos años.	https://www.elsoldecuernavaca.com.mx/cal/cae-la-produccion-de-granos-basicos-advierten-ajudatarios-12265545.html	Bajo	Ratificado
Biológico	Niños, más afectados por dengue	Diario de Morelos	19 julio 2024	Respecto a Morelos, en la última semana se confirmaron 203 nuevos casos, por lo que suman mil 501 casos en lo que va del año, de los cuales 461 corresponden a dengue no grave, 958 a dengue con signos de alarma y 82 casos de dengue grave. Se mantiene en ocho el número de defunciones por dengue, pero existen 21 casos que están en análisis por lo que el Comité Nacional de Vigilancia Epidemiológica por lo que en los próximos días determinará si se confirman o descartan.	https://www.diariodemorelos.com/noticias/ataca-el-dengue-m-s-los-ni-os-de-10-17-os-los-m-s-afectados-en-morelos	Bajo	Ratificado
Biológico	Primer estudio electrofisiológico	Diario de Morelos	19 julio 2024	Con la colaboración del equipo médico de la Sala de Hemodinamia del Hospital General Regional con Medicina Familiar (HGR/MF) No. 1 del Instituto Mexicano del Seguro Social (IMSS) en Cuernavaca, dio inicio con éxito la realización del primer estudio electrofisiológico y ablación.	https://www.diariodemorelos.com/noticias/realiza-hospital-general-regional-no-1-del-imss-en-cuernavaca-primer-estudio-electrofisiologico-y-ablacion	Bajo	Ratificado
Biológico	Aumento de casos Covid-19	La Jornada	19 julio 2024	De acuerdo con reporte semanal de la Secretaría de Salud federal, Morelos ha registrado un aumento en los casos de COVID-19, al pasar de mil 678 casos a mil 710, entre una semana epidemiológica a otra, por lo que se conmina a la población a extremar precauciones.	https://www.lajornadamorelos.mx/salud/registra-morelos-aumento-de-casos-de-covid-19/	Bajo	Ratificado
Biológico	Más de mil casos de Dengue en Morelos	La Jornada	19 julio 2024	El dengue en Morelos se mantiene en uno de los registros históricos de contagios más altos. En sólo una semana sumó 203 casos nuevos, y se ubicó en 1501; cuatro veces más de la marca de julio del año anterior.	https://www.lajornadamorelos.mx/sociedad/morelos-supera-los-mil-500-casos-de-dengue/	Bajo	Ratificado
Sismos	Disminución de sismos en México	24 Morelos	19 julio 2024	Los estados con más casos registrados fueron Oaxaca, Baja California y Chiapas, con 15, 11 y 6 sismos, respectivamente. El resto se ubicaron en Veracruz, Michoacán, San Luis Potosí, Guerrero, Colima y Coahuila.	https://www.24morelos.com/sismos-en-mexico-jueves-18-de-julio/	Bajo	Ratificado
Social	Voluntad anticipada	24 Morelos	19 julio 2024	El pasado 10 de julio, en el estado de Morelos se aprobó la " Ley de Voluntad Anticipada ", la cual consiste en que las personas en caso de contingencia o enfermedad tengan la oportunidad de decidir anticipadamente sobre su propia vida .	https://www.24morelos.com/en-morelos-se-aprobo-la-ley-de-voluntad-anticipada-que-es/	Bajo	Ratificado



<http://ssm.gob.mx>



Servicios de Salud Morelos



@MorelosSalud

Callejón Borda N°3 Col. Centro C.P. 62000
Teléfono (777) 312 62 31 / 314 33 36 ext. 222

**Calle Gómez Azcárate No. 205, Col. Lomas de la Selva
C.P. 62270, Cuernavaca, Morelos. Tel.: 777 102 25 56**

INFORME DE RIESGOS METEOROLÓGICOS

Fecha: 19/07/2024

Semanas 29

Coordinación de Vigilancia Epidemiológica

Fuente: Servicio Meteorológico Nacional de México, CONAGUA. <https://proteccioncivil.morelos.gob.mx/>

SE PRONOSTICAN LLUVIAS PUNTUALES INTENSAS EN SINALOA, NAYARIT, DURANGO, JALISCO, VERACRUZ, OAXACA Y CHIAPAS

Para hoy, el **monzón mexicano** y un **canal de baja presión** a lo largo del golfo de California, producirán lluvias puntuales intensas en Sinaloa, Nayarit y Durango; puntuales muy fuertes en Sonora; y puntuales fuertes en Chihuahua, todas acompañadas de descargas eléctricas; además de lluvias con intervalos de chubascos en Baja California y Baja California Sur y rachas fuertes de viento en zonas de Sonora. Por otra parte, la **onda tropical No. 11** recorrerá el occidente mexicano y ocasionará lluvias puntuales intensas en Jalisco y puntuales muy fuertes en Michoacán, ambas con posible caída de granizo, mientras que la **onda tropical No. 12** ingresará y se desplazará sobre la península de Yucatán, lo que generará lluvias puntuales muy fuertes en Campeche y Quintana Roo; y puntuales fuertes en Yucatán, todas con descargas eléctricas. A su vez, un **canal de baja presión** extendido sobre el sur del Golfo de México y el sureste del territorio nacional, en combinación con **inestabilidad en niveles medios de la atmósfera** sobre el noreste de México, ocasionarán lluvias puntuales intensas en Chiapas, Oaxaca y Veracruz; puntuales muy fuertes en Tabasco; e intervalos de chubascos en Tamaulipas, todas con descargas eléctricas. Otro **canal de baja presión** que se ubicará en el interior del país y el **ingreso de humedad** procedente del golfo de México, originarán lluvias puntuales intensas en Durango y puntuales fuertes a muy fuertes en la mayor parte de los estados del norte y centro del territorio, incluido el Valle de México, las cuales se acompañarán con descargas eléctricas y posible caída de granizo. Finalmente, prevalecerá el ambiente cálido a caluroso por la tarde sobre la mayor parte de la República Mexicana, con temperaturas máximas muy calurosas superiores a 40 °C en zonas de Baja California y Sonora.

Las lluvias fuertes a intensas podrían ocasionar encharcamientos, inundaciones y deslaves, así como incremento en los niveles de ríos y arroyos.

Lluvias muy fuertes con puntuales intensas (50 a 75 mm):

Morelos, Puebla, Estado de México, Guerrero.

Temperaturas máximas 30-35 °C:

Morelos, Veracruz, Tabasco, Oaxaca y Chiapas.

Pronóstico en región Mesa Central:

Por la mañana, cielo medio nublado con ambiente fresco, y frío en sierras de Hidalgo, Tlaxcala y Puebla. Bancos de niebla al amanecer en zonas altas. **Durante la tarde, cielo nublado con lluvias puntuales muy fuertes** en Guanajuato, **Morelos** y Puebla, así como puntuales fuertes en Querétaro, Hidalgo y Tlaxcala; todas acompañadas de descargas eléctricas y posible caída de granizo, *las cuales podrían ocasionar encharcamientos, inundaciones y deslaves, así como incremento en los niveles de ríos y arroyos.* Ambiente vespertino cálido, siendo caluroso en zonas de Puebla y Morelos. Viento de dirección variable de 10 a 25 km/h en la región, con rachas de 30 a 50 km/h en zonas de Guanajuato, Querétaro, Hidalgo y Puebla.



Recomendaciones de Protección Civil

LLUVIAS ALTAS E INUNDACIONES:

- Localiza los lugares altos y las rutas por donde puedas llegar a los refugios temporales. Infórmate a través de los medios de comunicación y redes sociales oficiales de los avisos o pronósticos de lluvias.
- Obedece las recomendaciones de las unidades de Protección Civil.
- No invadas las zonas cercanas a los ríos.
- Evita cruzar puentes cuando el nivel del río lo alcance.
- Si habitas en cañadas o laderas muy inclinadas, evita acercarte al río, ya que éste puede arrastrar piedras, lodo, troncos de árboles y otros escombros que pueden causarte daño.
- Práctica con tiempo una evacuación pronta, hacia la zona más segura, alta y cercana. Evita caminar en zonas inundadas
- Evita cruzar cualquier río en vehículo o caminando, y mantente lejos de la corriente.

Nivel de moderado

Existe riesgo meteorológico para la población en general.

Los riesgos se presentan debido a lluvias intensas y prolongadas, que se acumulan en zonas bajas con drenaje deficiente, por las pendientes que son reducidas o por arroyos azolvados. Este tipo de inundaciones se presentan por la topografía del terreno, a que los suelos son impermeables (no permiten la infiltración al suelo) y porque se rebasa la capacidad de conducción de las corrientes de agua, barrancas y apantles. Debido al gran número de barrancas en la Región, existen riesgos de inundación ocasionados por el desbordamiento de las mismas.



<http://ssm.gob.mx>



Servicios de Salud Morelos



@MorelosSalud

Callejón Borda N°3 Col. Centro C.P. 62000
Teléfono (777) 312 62 31 / 314 33 36 ext. 222

**Calle Gómez Azcárate No. 205, Col. Lomas de la Selva
C.P. 62270, Cuernavaca, Morelos. Tel.: 777 102 25 56**

INFORME DE MONITOREO VOLCÁNICO Y SISMOLÓGICO


Fecha: 19/07/2024

Semana N°29

Coordinación de Vigilancia Epidemiológica

Fuente: Servicio Sismológico Nacional, UNAM. / Centro nacional de Prevención de Desastres (CENAPRED)-SEGOB, SENEAM-SCT y NOAA.

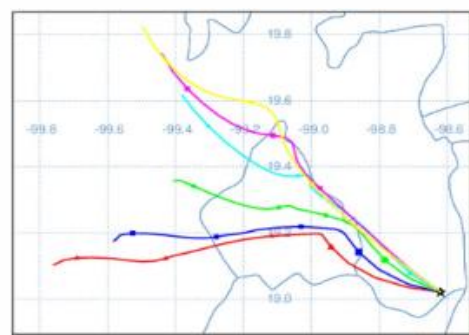
En las últimas 24 horas, mediante los sistemas de **monitoreo del volcán Popocatepetl**, Se detectaron **18 exhalaciones**, acompañadas de vapor de agua, gases volcánicos y ligeras cantidades de ceniza. Durante la mañana y **al momento de este reporte se observa una emisión continua de vapor de agua y gases volcánicos, con dispersión hacia el Oeste-Noroeste (ONO).**


NIVEL DE ALERTA		AMARILLO-FASE 2	RECOMENDACIONES PARA LA FASE AMARILLO FASE 2
		<p>El volcán presenta incremento en su actividad, con explosiones esporádicas:</p> <ul style="list-style-type: none"> Pluma continúa de vapor de agua y gas. Caída de ceniza leves a moderadas en poblaciones cercanas. Lanzamiento de fragmentos incandescentes y posibilidad de flujos piroclásticos de corto alcance asociado a las explosiones. Crecimiento y destrucción de domos de lava. Flujos de lodo o escombros de corto alcance. 	<ol style="list-style-type: none"> Continuar con el radio de seguridad de 12 km, por lo que la permanencia en esa área no está permitida. Controlar el tránsito entre Santiago Xalitlintla y San Pedro Nexapa, vía Paso de Cortés. A las autoridades de Protección Civil, mantener sus procedimientos preventivos, de acuerdo con sus planes operativos. A la población se le recomienda eleva la atención a los avisos de las autoridades de su localidad y se exhorta a no acercarse al volcán, y mucho menos al cráter. Mantenerse fuera de cañadas ante posibles flujos de lodo, principalmente en temporada de lluvias.

PRONOSTICO DE CAIDA DE CENIZA

En caso de una exhalación de ceniza volcánica, el pronóstico de trayectoria hacia el oeste y al oeste-noroeste (simulando exhalación cada hora en las próximas 6 horas), a su paso por la zona sureste y centro-este del Estado de México y zona sureste, sur, suroeste, este y noreste de la Ciudad de México, para las **primeras 12 horas de pronóstico** (de las 14:00 a las 02:00 hora local). Posteriormente, para las **últimas 12 horas de pronóstico** (de las 02:00 a las 14:00 hora local del día siguiente), las trayectorias continuarían sobre la zona suroeste, centro, este, noreste, norte, noroeste y oeste de la Ciudad de México y zona centro y norte del Estado de México.

SIN PRONOSTICO DE CAIDA DE CENIZA PARA EL ESTADO



SISMOS	<p>Se registró sismo de magnitud de 2.2 grados Richter, a las 06:44:49 hrs con localización del epicentro a 7 km al oeste de Naucalpan de Juárez, estado de México.</p> <p>NO PERCIBIDO EN EL ESTADO DE MORELOS.</p>		
	<p>REPORTE DE DAÑOS A LA POBLACION</p> <table><tr><td><p>PROTECCIÓN CIVIL</p></td><td><p>Sin reporte de daños a la población ni a la infraestructura en salud.</p></td></tr></table>		<p>PROTECCIÓN CIVIL</p>
<p>PROTECCIÓN CIVIL</p>	<p>Sin reporte de daños a la población ni a la infraestructura en salud.</p>		



<http://ssm.gob.mx>



Servicios de Salud Morelos



@MorelosSalud

Callejón Borda N°3 Col. Centro C.P. 62000
Teléfono (777) 312 62 31 / 314 33 36 ext. 222

**Calle Gómez Azcárate No. 205, Col. Lomas de la Selva
C.P. 62270, Cuernavaca, Morelos. Tel.: 777 102 25 56**

INFORME DE MONITOREO DE TEMPERATURAS Y CALIDAD DEL AIRE

Fecha: 19/07/2024

Semana N°29

Coordinación de Vigilancia Epidemiológica

Fuente: Comisión Estatal de Agua (CEAGUA)

**PRONOSTICO DE TEMPERATURAS POR
MUNICIPIO**

**TEMPERATURAS MÁXIMAS Y MÍNIMAS,
ULTIMAS 24 HRS**

Municipio	Min.	Max.	Municipio	Min.	Max.
Amacuzac	16°	30°	Tepalcingo	17°	28°
Cuautla	16°	28°	Ayala	19°	30°
Jiutepec	16°	26°	Huitzilac	10°	18°
Temixco	17°	29°	Tepoztlán	15°	25°
Tlaltizapan	18°	28°	Zacualpan	14°	24°
Axochiapan	18°	30°	Tlalquitenango	18°	33°
Cuernavaca	15°	25°	Puente de Ixtla	17°	31°
Jojutla	18°	30°			

Mínimas

Huitzilac	10° 18°
Tetela del Volcán	13° 21°
Totolapan	14° 22°
Ocuituco	14° 23°

Máximas

Tlalquitenango	18° 33°
Jojutla	18° 30°
Axochiapan	18° 30°
Zacatepec	20° 30°

CALIDAD DEL AIRE

ÍNDICE AIRE Y SALUD

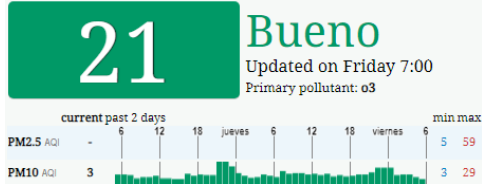
NIVEL DE RIESGO ASOCIADO

RECOMENDACIONES

**GRUPOS
SENSIBLES**

**PARA TODA
LA
POBLACIÓN**

Estación de Monitoreo Cuernavaca Centro, Morelos



Bajo

**Se considera que el riesgo
es mínimo.**

**Disfruta las actividades al
aire libre.**



<http://ssm.gob.mx>



Servicios de Salud Morelos



@MorelosSalud

Callejón Borda N°3 Col. Centro C.P. 62000
Teléfono (777) 312 62 31 / 314 33 36 ext. 222

**Calle Gómez Azcárate No. 205, Col. Lomas de la Selva
C.P. 62270, Cuernavaca, Morelos. Tel.: 777 102 25 56**

INFORME DE MONITOREO EPIDEMIOLÓGICO

Fecha: 19/07/2024

Semananº 29

Coordinación de Vigilancia Epidemiológica

Fuente: Jurisdicciones Sanitarias del estado de Morelos.

JURISDICCION SANITARIA I:

- ☞ AL MOMENTO DE ESTE REPORTE Y COMO PARTE DEL SEGUIMIENTO A LOS CASOS DE IMPORTANCIA EPIDEMIOLOGICA **LA UIES ESTATAL NO HA RECIBIDO INFORME DE EVENTOS EXTRAORDINARIOS DE NOTIFICACION INMEDIATA** POR PARTE DE LA JURISDICCION SANITARIA DE:
- **TEMPERATURAS NATURALES EXTREMAS**

JURISDICCION SANITARIA II:

- ☞ AL MOMENTO DE ESTE REPORTE Y COMO PARTE DEL SEGUIMIENTO A LOS CASOS DE IMPORTANCIA EPIDEMIOLOGICA **LA UIES ESTATAL NO HA RECIBIDO INFORME DE EVENTOS EXTRAORDINARIOS DE NOTIFICACION INMEDIATA** POR PARTE DE LA JURISDICCION SANITARIA DE:
- **TEMPERATURAS NATURALES EXTREMAS**

JURISDICCION SANITARIA III:

- ☞ AL MOMENTO DE ESTE REPORTE Y COMO PARTE DEL SEGUIMIENTO A LOS CASOS DE IMPORTANCIA EPIDEMIOLOGICA **LA UIES ESTATAL NO HA RECIBIDO INFORME DE EVENTOS EXTRAORDINARIOS DE NOTIFICACION INMEDIATA** POR PARTE DE LA JURISDICCION SANITARIA DE:
- **TEMPERATURAS NATURALES EXTREMAS**



<http://ssm.gob.mx>



Servicios de Salud Morelos



@MorelosSalud

Callejón Borda N°3 Col. Centro C.P. 62000
Teléfono (777) 312 62 31 / 314 33 36 ext. 222

**Calle Gómez Azcárate No. 205, Col. Lomas de la Selva
C.P. 62270, Cuernavaca, Morelos. Tel.: 777 102 25 56**